



*GRUPO MARINO COSTERO DE
LA
REDPARQUES/FAO*

Experto asociado Biol. Ana Rosario Velásquez Acosta

REDPARQUES/FAO

La Red Latinoamericana de Cooperación Técnica en Parques Nacionales, otras Áreas Protegidas, Flora y Fauna Silvestres (REDPARQUES) fue creada en 1983 por los países de la Región y con el apoyo de la FAO. Es un mecanismo de carácter técnico constituido por instituciones públicas y privadas y por especialistas de los países miembros.



ESTRUCTURA DE LA REDPARQUES/FAO

Esta conformada por todos los países de Latinoamérica, desde México hasta Argentina incluyendo República Dominicana y Cuba.

Se encuentra dividida en las siguientes sub regiones y grupos:

- La sub región Andino-Amazónico
- La sub región Caribe, Centro América y México
- La sub región del Cono Sur
- Grupo Marino Costero
- Grupo de Turismo

La Oficina Regional de la FAO en Santiago de Chile actúa como su Secretaría Técnica , a petición de los países miembros.

una sola familia



SUBREGIÓN
Caribe Centro América

19 PAÍSES
3 SUBREGIONES



SUBREGIÓN
Andino Amazónica

SUBREGIÓN
Cono Sur

ENTÉRATE MÁS EN
www.redparques.com

 [redparques](https://www.facebook.com/redparques)

 [@redparques](https://twitter.com/redparques)





SUBREGIÓN Caribe Centro América



COLOMBIA



VENEZUELA



ECUADOR



BRASIL



PERÚ



BOLIVIA

SUBREGIÓN Andino Amazónica





CHILE



PARAGUAY



URUGUAY



ARGENTINA

SUBREGIÓN
Cono Sur



PRINCIPALES ACTIVIDADES


La **REDPARQUES** utiliza distintas metodologías para la ejecución de sus actividades, adecuándolas a las necesidades y posibilidades de las instituciones participantes, tales como:

- ✓ **Reuniones técnicas**, mesas redondas, talleres y seminarios;
- ✓ **Cursos de capacitación**;
- ✓ Intercambio de información, **publicaciones**, estudios de caso y diagnósticos;
- ✓ Capacitación en servicio sobre temas de mutuo interés;
- ✓ **Intercambio entre especialistas** y equipos técnicos para conocer experiencias mutuas in situ;
- ✓ **Capacitación en la identificación, diseño y ejecución de proyectos piloto y demostrativos de desarrollo.**

REVISTA DE LA REDPARQUES/FAO

En la Revista REDPARQUES, se presentan una serie de experiencias de gestión territorial de pueblos indígenas de América Latina, uso sostenible de los recursos naturales existentes en sus territorios ancestrales y las áreas protegidas.

revistaparques.net/2013-2/articulos/tela-honduras/



Presentación Artículos Noticias Eventos Estudios Publicaciones REDPARQUES Foro REDPARQUES


RevistaParques > Artículos > Sorprendidos en Tela, Honduras

Sorprendidos en Tela, Honduras

Honduras un país Centro Americano con una extensión territorial de 112,492 Km², poseedor de una abundante diversidad biológica e impresionantes ecosistemas, ya que forma parte de una región que porcentualmente contiene más del 12% de la riqueza biológica del planeta. La posición geopolítica y geográfica por estar ubicado en el centro del continente americano y su característica ístmica le permite constituirse en un puente biológico, histórico y cultural y económico muy importante.

En el país existe el Instituto Nacional de Conservación y Desarrollo Forestal, Áreas Protegidas y Vida Silvestre (ICF) creado mediante el decreto número 98-2007 que vela por la protección y conservación de las Áreas Protegidas y la Vida Silvestre ya que sus funciones son La Administración del recurso forestal público para garantizar su manejo racional y sostenible; Regular y controlar el recurso natural privado para garantizar la sostenibilidad ambiental; Velar por el fiel cumplimiento de la normativa relacionada con la conservación de la biodiversidad y Promover el desarrollo del Sector en todos sus componentes sociales, económicos, culturales y ambientales en un marco de sostenibilidad.

Para de conservar y proteger la biodiversidad y los aproximadamente 70 ecosistemas presentes en el país y que proveen una serie de bienes y servicios ecosistémicos se crea el Sistema Nacional de Áreas Protegidas de Honduras (SINAPH), un sistema moderno de conservación de Áreas Protegidas altamente participativo,




Autores

Ian Drysdale
Iniciativa Arrecifes Saludables

Jenny Myton
The Coral Reef Alliance

Ana Rosario Velasquez Acosta y Martha Leticia Mioñez
Departamento de Áreas Protegidas
Instituto Nacional de Conservación y Desarrollo Forestal, Áreas Protegidas y Vida Silvestre (ICF)



GRUPO MARINO COSTERO



Con la finalidad de aumentar progresivamente la capacidad tecnológica, basándose en el intercambio de experiencias y conocimientos entre los países miembros y bajo el compromiso de colaborar con la región, en avanzar con la implementación del Plan estratégico para la Diversidad Biológica 2011-2020 y las Metas de Aichi, del Convenio sobre la Diversidad Biológica, surge el **Grupo Marino Costero de la REDPARQUES,**



OBJETIVO DEL GRUPO MARINO COSTERO

Identificar estrategias, establecer y fortalecer alianzas entre las instancias de cooperación de cada uno de los países que lo conforman, para implementar acciones que contribuyan a reducir la pobreza rural y mejorar la seguridad alimentaria, mediante la conservación y el uso sostenible del recurso marino costero, bajo esquemas y procesos participativos.



QUIENES CONFORMAN EL GRUPO

Honduras

México

Guatemala

Costa Rica

Perú

Nicaragua

Venezuela

Bolivia

Chile

República Dominicana

Chile

Uruguay

Francia

Brasil

El Salvador

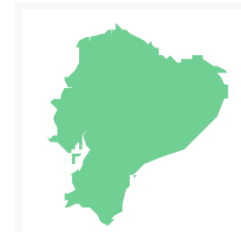
Panamá

Cuba

Belice

Paraguay

Argentina



República Dominicana

Uruguay

Venezuela

Colombia

Costa Rica

Cuba

Ecuador

ESTRUCTURA DE COORDINACIÓN GRUPO MARINO

Coordinador 2015-2016: Honduras

Coordinador 2016-2017: Perú

Coordinador 2017-2018: Colombia

Colaboradores:

-Perú

-Honduras



RESPONSABILIDADES DE LA COORDINACIÓN

- Relación con la secretaria técnica de la REDPARQUES/FAO
- Organización de la reunión 2018
- Elaborar el Programa de trabajo
- Seguimiento de los avances del grupo periodo 2017-2018



COMPROMISOS PARA LA GESTIÓN DE LAS ÁREAS MARINO COSTERAS


- Avances en la gestión y manejo de las AMPC que a la vez se convierten en resultados del grupo marino.
- Convenios establecidos entre los países.
- Implementación de la agenda de trabajo.
- Visibilidad del Grupo (Diseño de pagina web).
- Incluir expertos asociados e invitar a otros países.
- La reunión para 2017 se realizo en el será en el marco del IMPAC 4 en Chile en la que se presentaron los avances del grupo.





LOGROS DE HONDURAS DEL GRUPO MARINO COSTERO 2011–2018

1. Estructura de coordinación del grupo, para la cual Honduras fungió como el primer coordinador desde la creación del mismo.
2. Realizar la reunión 2016 en Honduras.
3. se realizo la propuesta de esquema de trabajo para el grupo y fue aceptada, es con la que actualmente de desarrolla el grupo marino costero.
4. Alianzas estratégicas entre los países y colaboraciones para desarrollar los protocolos de monitoreo biológico para Honduras (Guatemala, Perú, Chile, Colombia) y **estructurar el Sistema Nacional de Monitoreo Biológico de Honduras.**
5. **Gestión del Conocimiento: I curso para el manejo de áreas protegidas marino costeras.**

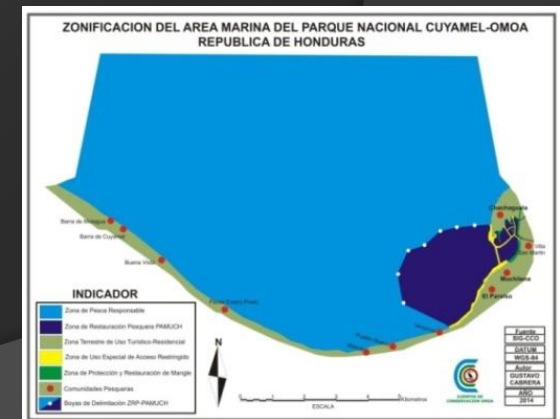
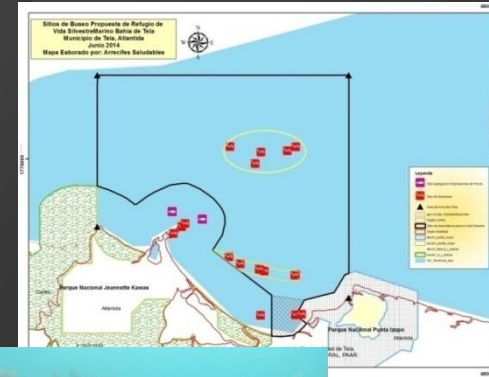


AVANCES EN ÁREAS MARINO COSTERAS

- Declaratoria del Refugio de Vida Silvestre Laguna de Guaimoreto y del Parque Nacional Capiro y Calentura.

- Refugio de Vida Silvestre Marino Bahía de Tela:

- Procesos de declaratorias: Cuyamel y Omoa



“Somos *responsables* de realizar acciones mediante las cuales se asegure la permanencia de los recursos naturales y la *biodiversidad* para las *generaciones futuras*”



Seguridad Alimentaria



Medios de Vida

Calidad de Vida

Biodiversidad







redparques

Red Latinoamericana de Cooperación Técnica en Parques Nacionales

La Redparques se encarga de fortalecer el manejo de las áreas protegidas de los países miembros y su voluntad de compartir experiencias y conocimientos acerca del patrimonio natural y cultural de nuestra región. Para ello, busca aumentar de manera progresiva la capacidad técnica y de gestión de estos espacios protegidos, utilizando básicamente sus propios recursos técnicos, humanos y financieros.

La Redparques tiene una Secretaría Técnica, ejercida por la Oficina Regional de la FAO para América Latina y el Caribe en cooperación con la Oficina Regional del PNUMA para la América Latina y el Caribe.

Creada en 1983, por los países de la Región Latinoamericana con el apoyo de la FAO.

Desde el 2014, el Perú, a través del SERNANP, ha asumido la Coordinación Regional de la Redparques.



SUBREGIÓN
Caribe Centro América

SUBREGIÓN
Andino Amazónica

SUBREGIÓN
Cono Sur

19 PAÍSES

3 SUBREGIONES





Biol. Ana Rosario Velásquez Acosta

Ex Coordinador y Experto asociado del Grupo Marino Costero